COMUNE DI LATTARICO

(Cosenza)

PIANO STRUTTURALE COMUNALE
(L. 19/2002 e s.m.i.)

Sindaco – Ing. Antonio Gianfranco Berti
Vice Sindaco – Dott.ssa Antonella Biondi
Segretario Comunale - Dott.ssa Giovanna Spataro

LATTALAB – LATTARICO LABORATORIO DI PROGETTO:
Responsabile del Procedimento – Ing. Fernando Cebellino
Coordinamento Scientifico – Prof. Arch. Giuseppe Sargiotta
Gruppo di lavoro - arch. Vincenzo Cribari arch. Chiara Ricci

Studio Geologico – Dott. Corrado Pirillo

Studio Agronomico - Dott. For. Carmine Pisano

Responsabile Unico del Progetto – Ing. Eduardo Biagio Iannace

Responsabile del Procedimento – Ing. Fernando Cebellino

Stesura a cura di: Ing. Fabio Lucia - Consulenza per la Pianificazione Urbanistica e Ambientale - www.fabiolucia.it

TAVOLA
L.1.1 INQUADRAMENTO TERRITORIALE VALENZA AMBIENTALE-PAESAGGISTICA

DATA: 2011

SCALA: Maggio 2012

LEGENDA

- **confine comunale**
- parchi esistenti
- parchi proposti
- siti di importanza comunitaria (SIC)
  1. foresta di cinquemiglia
  2. laghicello
- corridoi ecologici
- corsi d'acqua principali
  3. fiume crati
- corsi d'acqua secondari
  4. torrente coscinello
  5. torrente annea
- connessione ecologica alla scala locale (da implementare)
- area di rilevante valore ecologico alla scala comunale

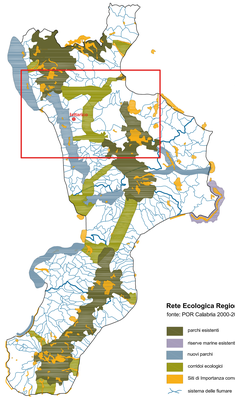

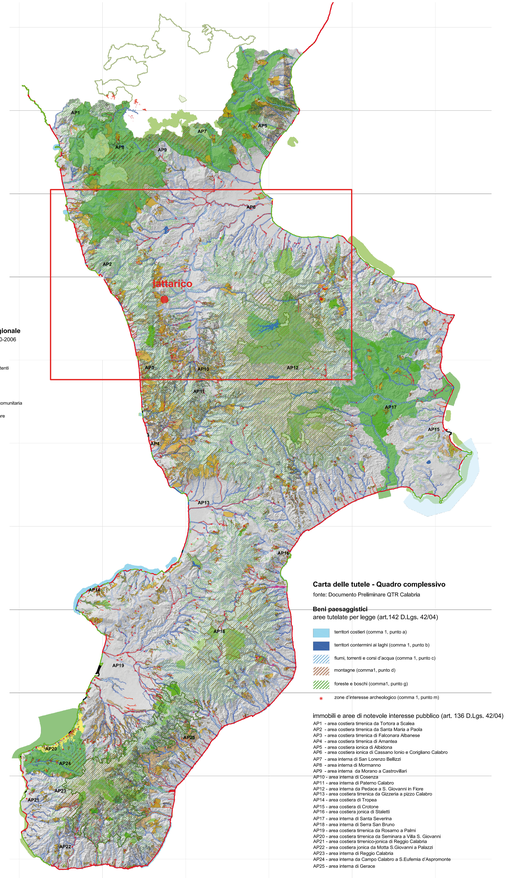

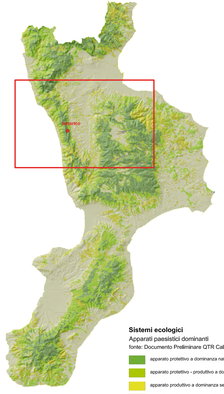

Rete Ecologica Regionale

fonte: POR Calabria 2000-2006

- parchi esistenti
- riserve marine esistenti
- nuovi parchi
- corridoi ecologici
- Siti di Importanza comunitaria
- sistema delle fiumare

Sistemi ecologici

Apparati paesistici dominanti

fonte: Documento Preliminare QTR Calabria

- apparato protettivo a dominanza naturale
- apparato protettivo - produttivo a dominanza naturale
- apparato produttivo a dominanza semi-naturale
- apparato misto a dominanza artificiale

Carta delle tutele - Quadro complessivo

fonte: Documento Preliminare QTR Calabria

Beni paesaggistici

aree tutelate per legge (art.142 D.Lgs. 42/04)

- territori costieri (comma 1, punto a)
- territori contermini ai laghi (comma 1, punto b)
- fiumi, torrenti e corsi d'acqua (comma 1, punto c)
- montagne (comma1, punto d)
- foreste e boschi (comma1, punto g)
- zone d'interesse archeologico (comma 1, punto m)

immobili e aree di notevole interesse pubblico (art. 136 D.Lgs. 42/04)

AP1 - area costiera tirrenica da Torfora a Scalea
AP2 - area costiera tirrenica da Santa Maria a Paola
AP3 - area costiera tirrenica di Falconara Albanese
AP4 - area costiera tirrenica di Fiuzzi-Amendolara
AP5 - area costiera ionica di Albidona
AP6 - area costiera ionica di Cassano Ionio e Corigliano Calabro
AP7 - area interna di San Lorenzo Bellizzi
AP8 - area interna di Mormanno
AP9 - area interna da Morano a Castrovillari
AP10 - area interna di Cosenza
AP11 - area interna di Rogliano-Carlopoli
AP12 - area interna da Pedace a S. Giovanni in Fiore
AP13 - area costiera tirrenica da Gizzeria a pizzo Calabro
AP14 - area costiera di Tropea
AP15 - area costiera di Cristone
AP16 - area costiera jonica di Staletti
AP17 - area interna di Santa Severina
AP18 - area costiera ionica di Punta Stilo
AP19 - area costiera tirrenica da Rosarno a Palmi
AP20 - area costiera tirrenica da Seminara a Villa S. Giovanni
AP21 - area costiera tirrenica/ionica di Reggio Calabria
AP22 - area costiera jonica da Motta S.Giovanni a Palazzi
AP23 - area interna di Reggio Calabria
AP24 - area interna da Campo Calabro a S.Eufemia d'Aspromonte
AP25 - area interna di Gerace

ulteriori immobili e aree sottoposte a tutela (art. 143 D.lgs. 42/04)

- aree montane
- aree agricole terrazzate
- ambiti (in via di definizione)
- intorni (da definire alle opportune scale)
- monumenti bizantini

aree protette (legge n.394/91)

- parchi nazionali
- parchi naturali regionali
- riserve naturali regionali
- riserve naturali statali
- area marina protetta Capo Rizzuto
- parchi marini regionali

siti rete natura 2000

- zone a protezione speciale
- siti di interesse comunitario
- siti d'interesse nazionale
- siti d'interesse regionale

tutele idrogeologiche

- inventario movimenti franosi (movimenti di massa)

erosione costiera

da CORINE Land Cover 2005 Coastline (dati GIS 2006/2007)

- linea di costa
- stabile
- erosione probabile
- erosione
- aggradazione

vincoli idrogeologici - PAI

rischio geomorfologico

- R1
- R2
- R3
- R4

rischio idraulico

- R1
- R2
- R3
- R4

pericolosità geomorfologica

- H1
- H2
- H3
- H4
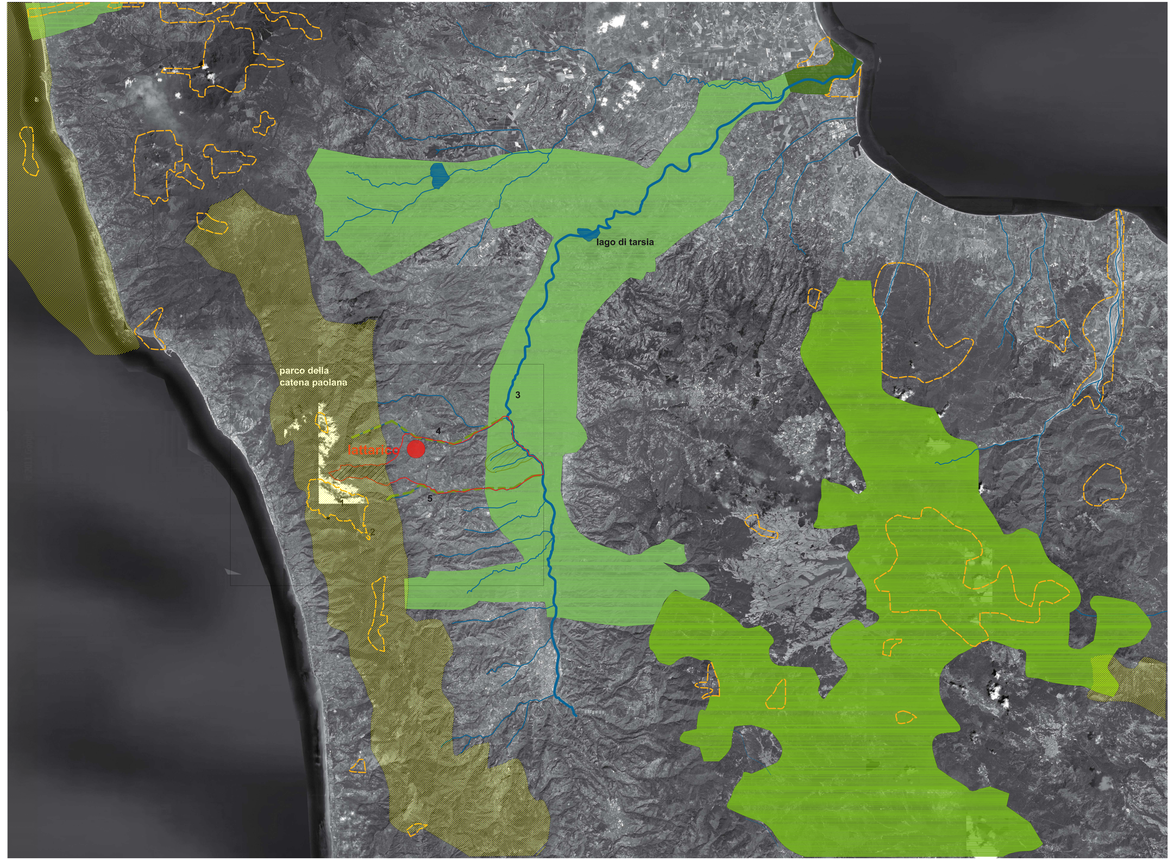
- zone d'attenzione
- punti d'attenzione