

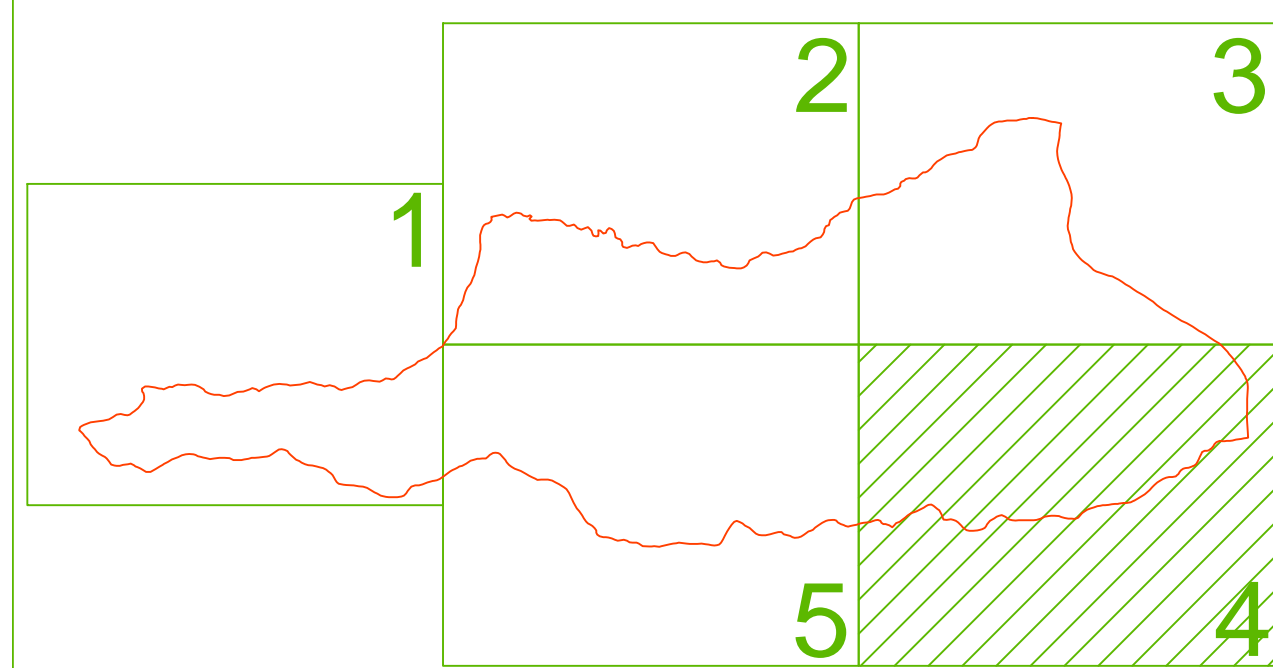




## LEGENDA

-  Reticolo idrografico (fonte PAI con ordine di Horton)
-  Reticolo idrografico (fonte CTR)



 **COMUNE DI LATTARICO**  
(Cosenza)



**PIANO STRUTTURALE COMUNALE**  
L.R. 19/2002 e ss.mm.ii.  
Sindaco - Ing. Antonio Gianfranco Barci  
Vice Sindaco - Dott.ssa Antonella Blandi  
Segretario Comunale - Dott.ssa Giovanna Spataro

**LATTALAB - LATTARICO LABORATORIO DI PROGETTO PER LA QUALITA' URBANA**  
Coordinamento Scientifico - Prof. arch. Giuseppe Scaglione  
Gruppo di lavoro - arch. Vincenzo Cribani arch. Chiara Rizzi

 Studio Geologico - Dott. Corrado Pillito  
Studio Geologico - Dott. Corrado Pillito

Studio Agronomico - Dott. For. Carmine Pisano

Responsabile Unico del Progetto - Ing. Eduardo Biagio Iannace

Responsabile del Procedimento - Ing. Ferruccio Celestino

TAVOLA	<b>CARTA DEL RETICOLO IDROGRAFICO</b>	SCALA
<b>SSG 10.4</b>		1:5.000
		DATA
		Giugno 2012