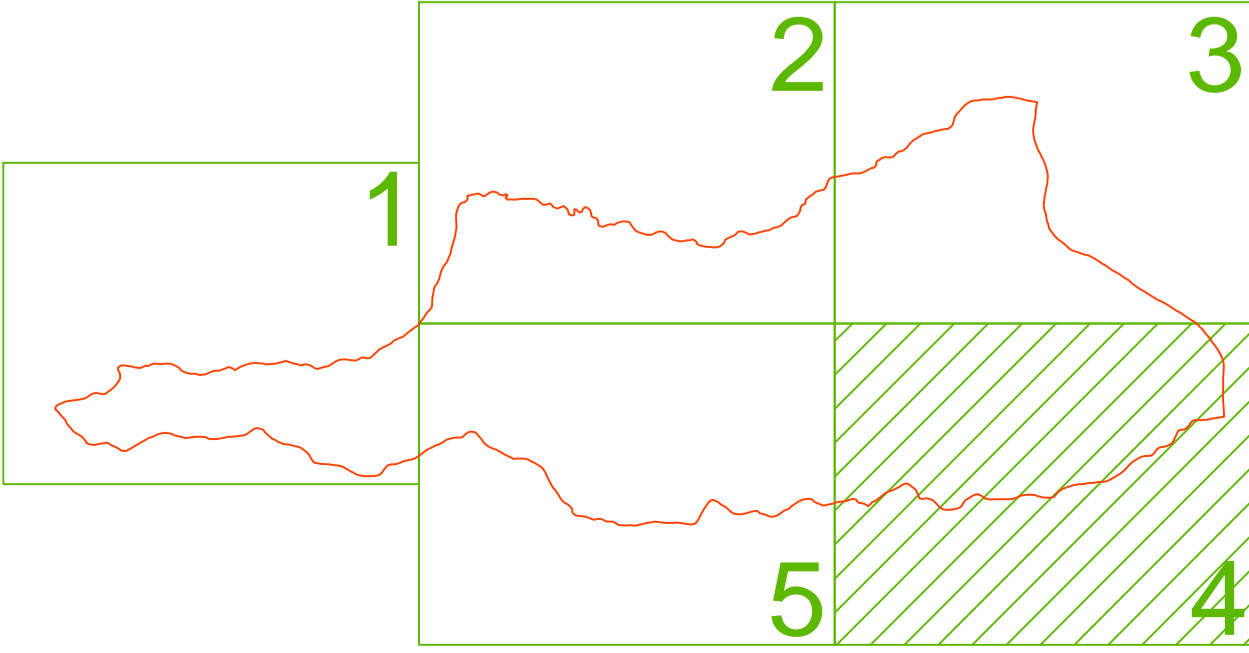



LEGENDA


- Seminativi
- Prati stabili
- Colture permanenti
- Zone aperte con vegetazione rada o assente
- Zone agricole eterogenee
- Zone boscate
- Zone caratterizzate da vegetazione arbustiva e/o erbacea





COMUNE DI LATTARICO

(Cosenza)



PIANO STRUTTURALE COMUNALE
L.R. 19/2002 e ss.mm.ii.
 Sindaco - Ing. Antonio Gianfranco Barci
 Vice Sindaco - Dott.ssa Antonella Blandi
 Segretario Comunale - Dott.ssa Giovanna Spataro

LATTALAB - LATTARICO LABORATORIO DI PROGETTO
PER LA QUALITÀ URBANA
 Coordinamento Scientifico - Prof. arch. Giuseppe Scaglione
 Gruppo di lavoro - arch. Vincenzo Cribari arch. Chiara Rizzi

Studio Geologico - Dott. Corrado Pillito
Prodotto e distribuito con il contributo del Ministero delle Infrastrutture e dei Trasporti
 Studio Agronomico - Dott. For. Carmine Pisano

Responsabile Unico del Progetto - Ing. Eduardo Biagio Iannace
 Responsabile del Procedimento - Ing. Ferruccio Celestino

TAVOLA
SSG
12.4

CARTA DELL'USO DEL SUOLO

SCALA
1:5.000
DATA
 Giugno 2012