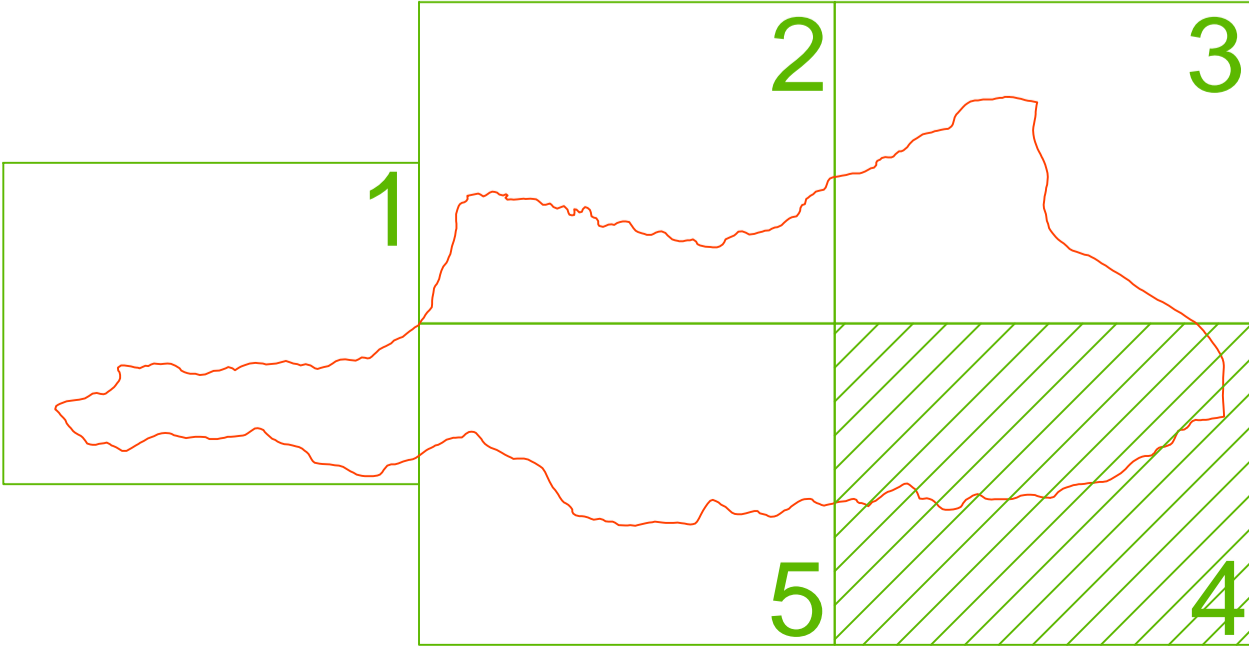



LEGENDA


- Permeabilità elevata 10^{-10} m/s
- Permeabilità bassa 10^{-5} - 10^{-8} m/s
- Permeabilità nulla 10^{-1} - 10^{-1} m/s
- Sorgente
- Rete idrografica





COMUNE DI LATTARICO

(Cosenza)



PIANO STRUTTURALE COMUNALE
L.R. 19/2002 e ss.mm.ii.

Sindaco - Ing. Antonio Gianfranco Barci
Vice Sindaco - Dott.ssa Antonella Blandi
Segretario Comunale - Dott.ssa Giovanna Spataro

LATTALAB - LATTARICO LABORATORIO DI PROGETTO
PER LA QUALITÀ URBANA
Coordinamento Scientifico - Prof. arch. Giuseppe Scaglione
Gruppo di lavoro - arch. Vincenzo Cribari arch. Chiara Rizzi

Studio Geologico - Dott. Corrado Pivello

Studio Agronomico - Dott. For. Carmine Pisano

Responsabile Unico del Progetto - Ing. Eduardo Biagio Iannace

Responsabile del Procedimento - Ing. Ferruccio Celestino

TAVOLA	SSG	5.4	CARTA IDROGEOLOGICA E DEL SISTEMA IDROGRAFICO	SCALA 1:5.000	DATA Giugno 2012
--------	-----	-----	--	------------------	---------------------